

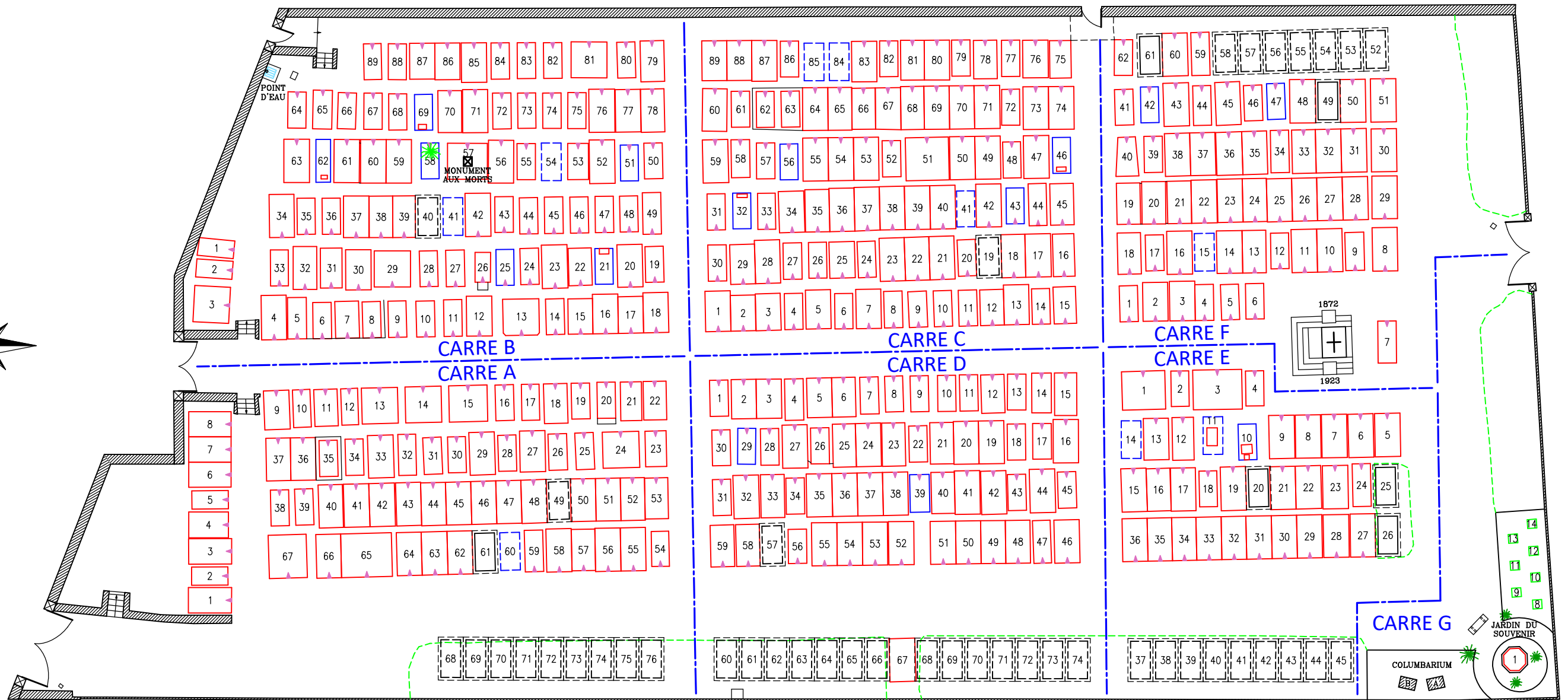
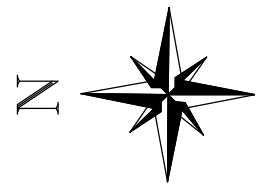


COMMUNE DE VAL COUESNON

CIMETIERE DE LA FONTENELLE

A titre indicatif :

Pied de tombe

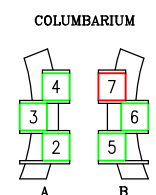


LEGENDE

- Emplacement bâti
- Emplacement en pleine terre
- Emplacement en terre non matérialisé
- Emplacement projeté disponible 1.40 / 2.40
- Emplacement concédé non occupé 1.40 / 2.40
- Limite de carrés

CARRE G LEGENDE

- Case concédée
- Case vide disponible
- Case projetée disponible
- Case occupée, non concédée



0,00 10,00

VAL COUESNON	35
LA FONTENELLE	ITV INTERVENTION
	ATC PB
	TOPO VZ
	SEC EP
	DAO OE
	RCC JPB
	LIV OE 25/04/2022
PLAN REDUIT POUR PHOTOCOPIE	
DOSSIER N°: 20210269AGEP35	

